云浮市新兴县落实后地块土地使用规划局部图（WTR01）

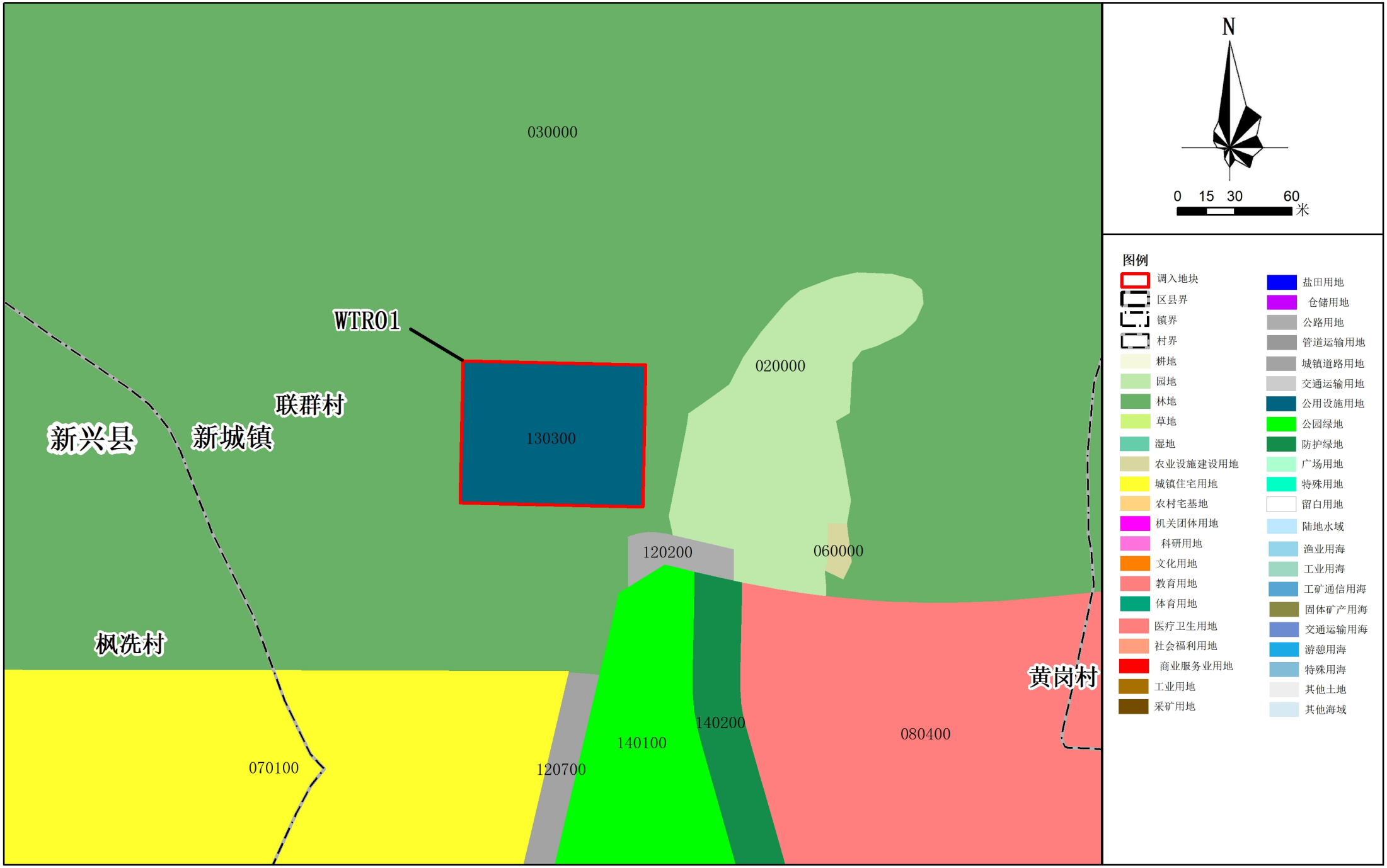

2000国家大地坐标系
1985国家高程基准

1:2,500

新兴县自然资源局　制图
二〇二六年四月

云浮市新兴县落实后地块土地使用规划局部图（WTR02）



2000国家大地坐标系
1985国家高程基准

1:1,500

新兴县自然资源局　制图
二〇二六年四月

云浮市新兴县落实后地块土地使用规划局部图（WTR03）

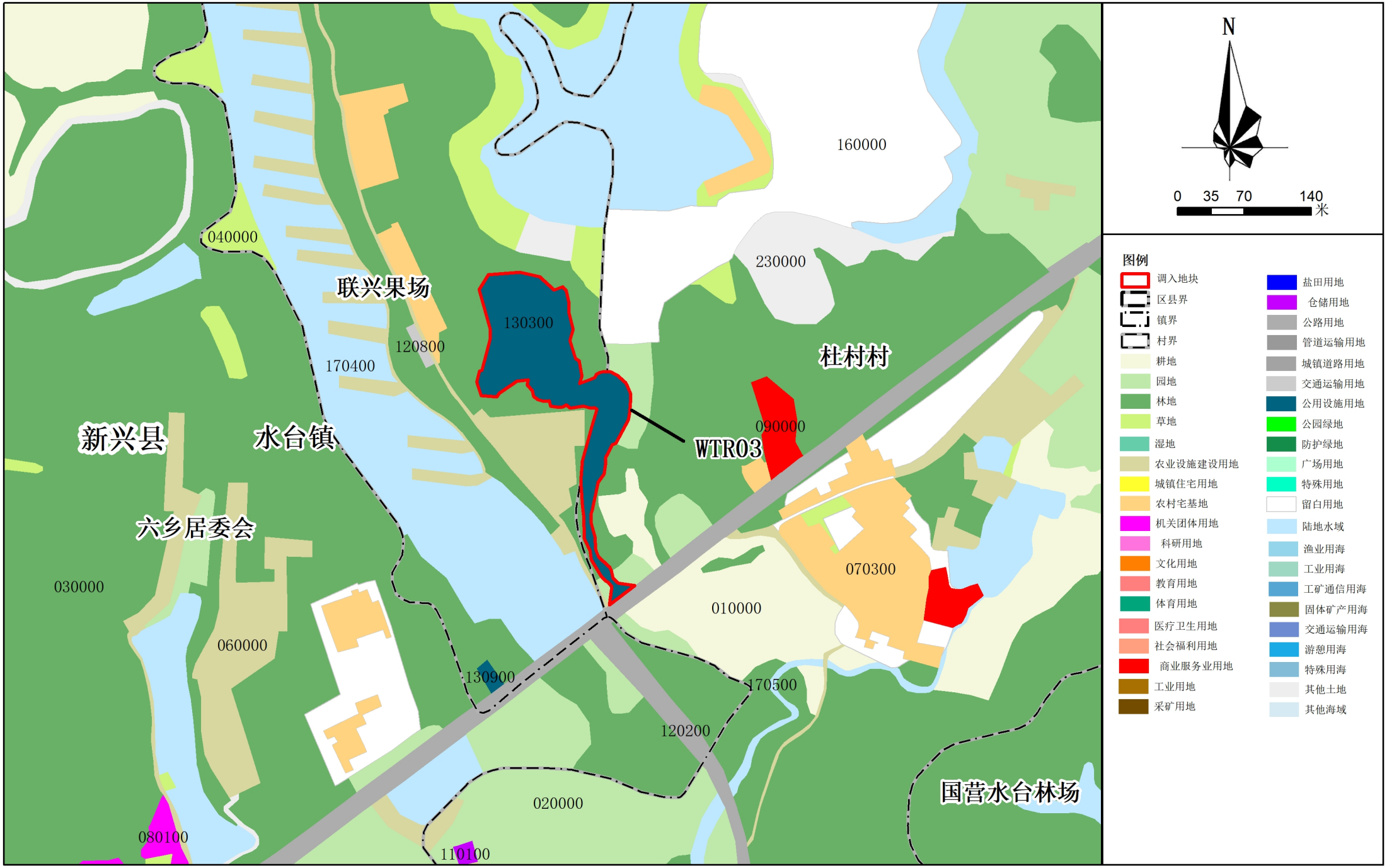

2000国家大地坐标系
1985国家高程基准

1:5,000

新兴县自然资源局　制图
二〇二六年四月

云浮市新兴县落实后地块土地使用规划局部图（WTC01）



2000国家大地坐标系
1985国家高程基准

1:3,000

新兴县自然资源局 制图
二〇二六年四月

云浮市新兴县落实后地块土地使用规划局部图（WTC02-WTC04）

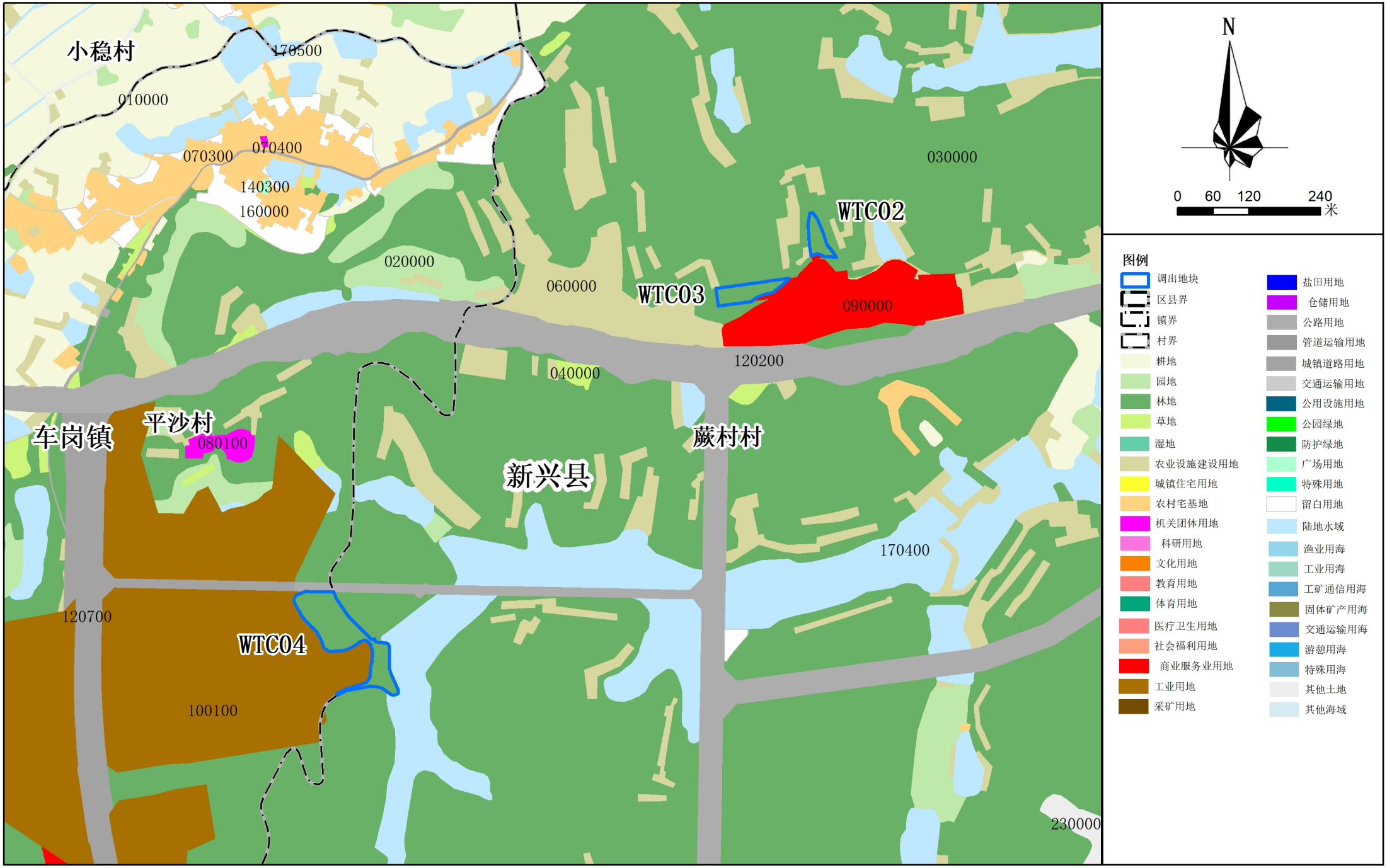

2000国家大地坐标系
1985国家高程基准

1:8,000

新兴县自然资源局　制图
二〇二六年四月